


Esri Nederland, Community Map Contributors


LEGENDA


**Bodemkwaliteitszone**

 Gemeente Nieuwegein

**Overig**

 Uitgesloten gebied

 Water/Beheergebied Rijkswaterstaat

 Gemeentegrens

TITEL

Bodemkwaliteitszone diepe ondergrond (2,0 - 4,0 m-mv)

PROJECT

Bodemkwaliteitskaart Nieuwegein

OPDRACHTGEVER

Gemeente Nieuwegein

Kaartnr: SOB007646.2C

Versie: definitief

**LIEVENSE**  
adviseurs ingenieurs

Auteur: K. Reezigt

Gecontroleerd: J. Spronk

Schaal (A3): 1:25.000

Ringwade 41, 3439 LM Nieuwegein  
+3168 910 2000  
www.lievens.com

Datum: febr 2019



Documentnaam: SOB007646\_Nieuwegein\_Kaartbijlage\_2C\_BKkzones\_dog.mxd